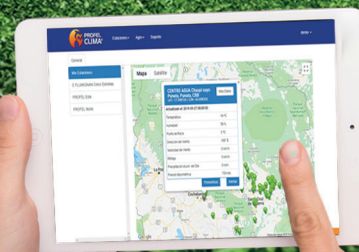




**PROFEL
CLIMA®**

EL BUEN
PRO
DUCTOR

Plataforma web de servicios
meteorológicos & ambientales con
sistemas de alerta personalizadas



AGRICULTURA CLIMÁTICAMENTE INTELIGENTE



Plataforma web desarrollada por:



En colaboración con: Banco FIE S.A.



PROFEL CLIMA


Agricultura Climáticamente Inteligente



ha desarrollado esta herramienta a partir de sensores meteorológicos instalados en la zona de cultivo, conectados vía internet a un centro de procesamiento que combina información satelital con la información científica local para enviarle a su celular y computadora información técnica que le permita tomar decisiones operacionales más eficientes y efectivas, ahorrando desperdicios y mejorando rendimiento.

En esta etapa usted aprenderá a decidir con pronósticos más precisos, seleccionar boquillas y volumen de agua para fumigar y anticiparse a las enfermedades y plagas para mejorar su control.

Esto es solo el comienzo para mejorar sus cosechas.



Mayor información consúltenos: 7109 4432



Beneficios de conocer los datos climáticos en tiempo real y los pronósticos.

- 

SIEMBRA
Defina la variedad y momento de siembra de acuerdo al régimen hídrico y radiación solar en un sus lotes.
- 

FUMIGACIÓN
Identifique el tamaño de gota y volumen óptimo al momento de aplicar.
- 

CONTROL
Alerta de enfermedades y plagas le permite tratamientos preventivos
- 

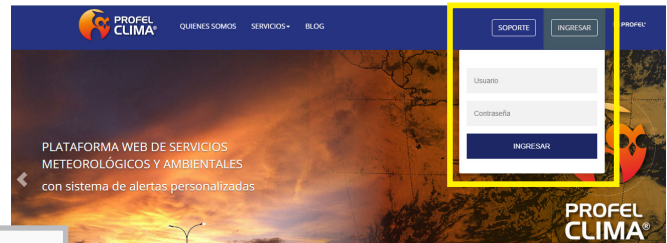
RIEGO
Balance hídrico para saber cuándo y cuánto regar
- 

COSECHA
Confirme las sumas térmicas para bajar costos en el beneficiamiento.

2 ESTACIONES / Mapa / Más datos - Pronóstico & Alertas

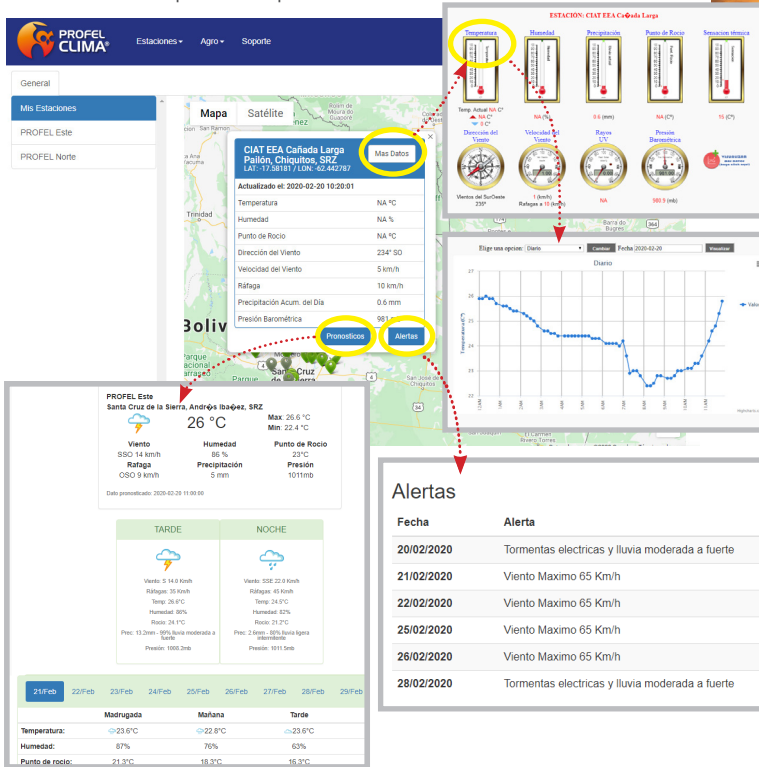
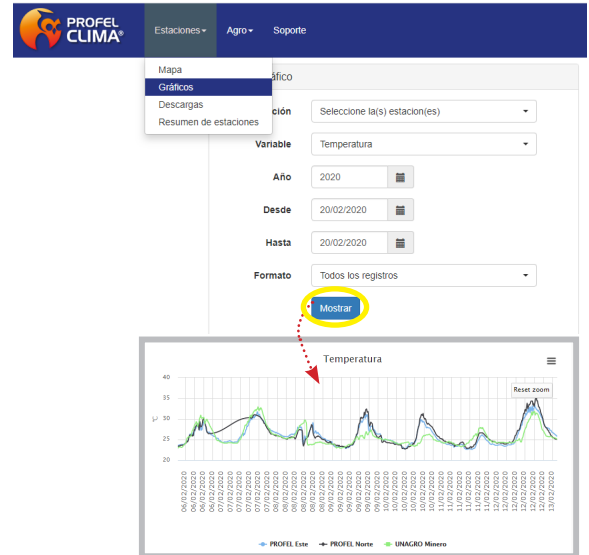
Click en cualquier icono verde o selecciona la estación en el panel izquierdo

1 Ingresa tu usuario/contraseña



3 ESTACIONES / Gráficos

Analiza diferentes variables y compara entre varias estaciones al mismo tiempo



4 ESTACIONES / Descargas

Descarga cualquier análisis en formato excel

Estaciones ▾ Agro ▾ Soporte

- Mapa
- Gráficos
- Descargas**
- Resumen de estaciones

Datos

Estación: PROFEL Este ▾

Formato: Mensual ▾

Año: 2020

Mes: 02/2020

Descargar

QUIÉNES SOMOS | SERVICIOS | BLOG

6 AGRO / Condiciones predisponentes para enfermedades en cultivos

Estaciones ▾ Agro ▾ Soporte

Condiciones

Horas Frio
Sumas Térmicas
Condiciones predisponentes para enfermedades en cultivos
Condiciones para aplicación de agroquímicos

Desde: 10/02/2020

Hasta: 20/03/2020

Condiciones para: Ruya de la soja (Phakopsora pachyrhizi)

Estacion Foliar: Sensor #1

Mostrar

Condiciones predisponentes para Ruya de la Soja
Estacion: AGRIPAC Palmas Reales
Desde: 10/02/2020 Hasta: 20/03/2020

Fecha	T° máx. (°C)	T° mín. (°C)	Horas mojado (h)	T° mojado (°C)	HR media (%)	Horas-90% (h)	Lluvia (mm)	Calificación	Registros Procesados
2020-02-20	25.8	22.4	0.0	0.0	93.5	0.0	2.4	BAJO	0
2020-02-19	29.2	21.6	0.0	0.0	90.0	0.0	0.8	BAJO	0

5 ESTACIONES / Resumen de estaciones

Obtén los datos generales en tiempo real

Estaciones ▾ Agro ▾ Soporte

Mapa
Gráficos
Descargas
Resumen de estaciones

Datos en tiempo real

Fecha	Ultimo dato	Estacion	Ubicacion	Temp (°C)	Hum (%)	Lluvia Diaria (mm)	Presion (mb)
2020-02-20 11:30:33		AGRIPAC Palmas Reales	Charagua, Condilera, SRZ	25.1	84	3.2	876
2020-02-20 11:32:15		AGRIPAC San Simon	Fernandez Alonzo Obispo Santisleben, SRZ	24.7	88	43.2	887
2020-02-20 11:30:01		AGRO TACUARI Tacuari	Concepcion, Ñufo de Chavez, SRZ	24.1	90	0.4	878
2020-02-20 11:30:00		AGROBOLIVIA - Cerro Alto	El Carmen Rivero Tornes, German Busch, SRZ	31.9	71	3.6	987
2020-02-20 11:36:12		AGROFRAIN Agrofrain	Cuatro Cañadas, Ñufo de Chavez, SRZ	24.5	91	6.6	882
2020-02-20 11:30:19		AGROFRAIN Alto Tacuan	Concepcion, Ñufo de Chavez, SRZ	24.9	91	0	882
2020-02-20 11:21:01		AGROSEM Nuevo Horizonte	San Pedro, Obispo Santisleben, SRZ	22.8	87	0	887
2020-02-20 11:27:15		ANAPO Oca2	Cuatro Cañadas, Ñufo de Chavez, SRZ	24.1	91	10.8	880
2020-02-20 11:27:54		BOLFARM Iba	Cuatro Cañadas, Ñufo de Chavez, SRZ	23.9	94	1.2	852
2020-02-20 11:36:23		BOLFARM Carol	Cuatro Cañadas, Ñufo de Chavez, SRZ	23.6	95	11.2	881
2020-02-20 11:30:24		BOLFARM Tarpe	Cuatro Cañadas, Ñufo de Chavez, SRZ	24.5	95	6.2	882
2020-02-20 11:30:02		CAISY San Juan	Yapacani, Ichilo, SRZ	23.7	97	22.6	881
2018-12-27 14:33:06		CARANDA	PETROBRAS	28.6	85	0	870
2020-02-20 11:30:02		VITRO AGUA Chaspi suyo	Punata, Punata, CBB	12.3	92		

7 AGRO / Condiciones para aplicación de agroquímicos

Estaciones ▾ Agro ▾ Soporte

Horas Frio
Sumas Térmicas
Condiciones predisponentes para enfermedades en cultivos
Condiciones para aplicación de agroquímicos

Condiciones para aplicación de agroquímicos

Estación: AGRIPAC Palmas Reales

Fecha: 20/02/2020

Boquilla: TT

Incluir rataga

Condiciones en base a pronostico

Mostrar

Condiciones para aplicación de agroquímicos
Estacion: AGRIPAC Palmas Reales
Fecha: 20/02/2020
Boquilla: TT

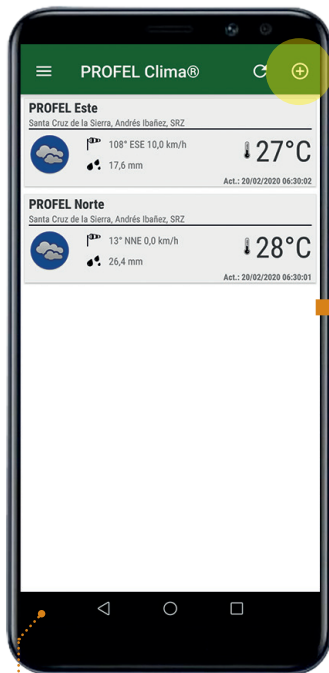
Hora	Temp (°C)	Hum (%)	Viento (km/h)	Dir viento	Viento max (km/h)	Lluvia(mm)	Condicion
11:40:36	25.4	94	0	CALMO	3.2	0.0	APTO
11:30:33	25.1	94	3	O	3.2	1.4	NO APTO
11:20:31	24.6	93	1	O	3.2	0.0	APTO

Descarga nuestra app gratis



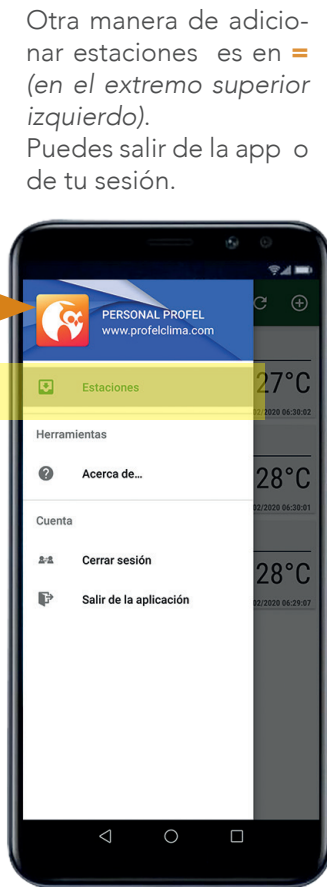
1 Ingreso

Ingresa Usuario y contraseña y haz click en Iniciar Sesión.



2 Adiciona estaciones

Haz click en + para adicionar una estación, puedes adicionar varias estaciones, de acuerdo a tu suscripción.



Otra manera de adicionar estaciones es en **=** (en el extremo superior izquierdo). Puedes salir de la app o de tu sesión.

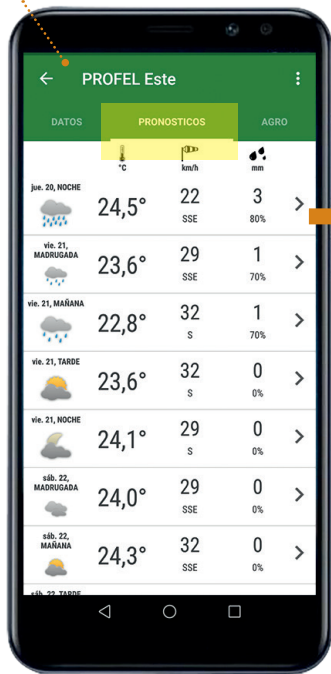


3 Datos en tiempo real

Haz click en la estación para ver los datos en tiempo real

4 Pronóstico

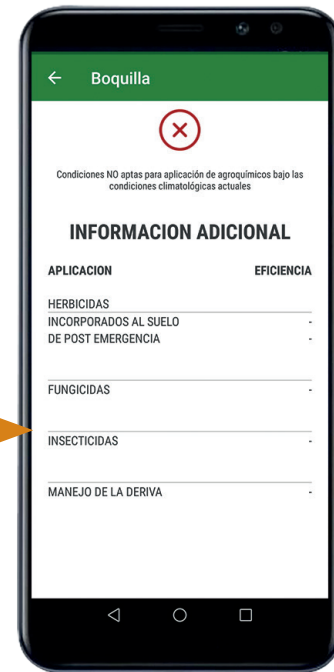
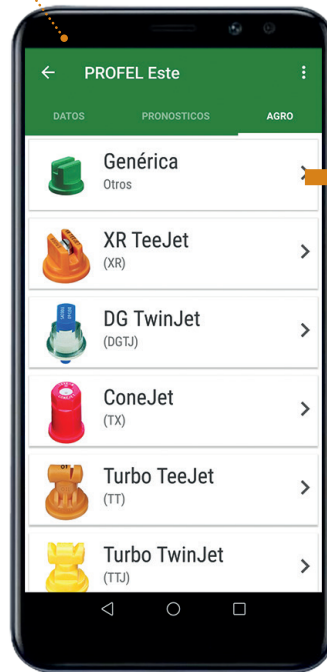
En Pronósticos puedes ver el clima hasta de 10 días.



Haz click en fecha y verás el pronóstico a detalle.

5 Agro

En Agro puedes escoger la boquilla que deseas usar y de acuerdo al clima te hará la recomendación.



Si las condiciones no son óptimas aparece el signo x; entonces debes buscar la boquilla más adecuada para ese momento

CARACTERÍSTICAS

INTEGRADAS DE LA PLATAFORMA

30 años de conocimiento & experiencia con nuestros clientes, nos permitió desarrollar esta herramienta de alta tecnología única en Bolivia.

Sensores ambientales y meteorológicos capturan y envían los datos a nuestra plataforma web y móvil.

PROFEL CLIMA indica:



Lluvias



Velocidad del Viento



Temperatura



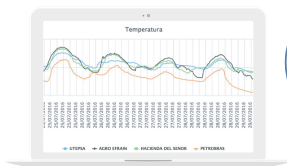
Dirección del Viento



Humedad



Y más!



PROFEL CLIMA



MONITOREE SU CULTIVO EN TIEMPO REAL PARA TOMAR DECISIONES OPORTUNAS.



ANTES (Advierte)



PRONÓSTICO DE 10 DÍAS

Monitoreo constante para planificar y prevenir

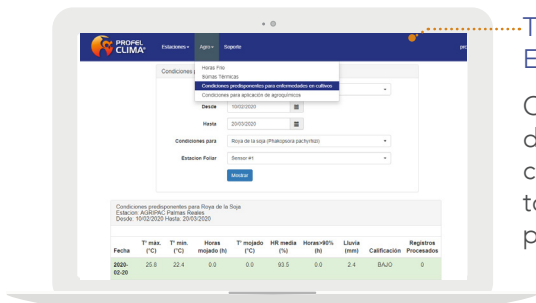
ALARMAS INSTANTÁNEAS

Mensaje de texto & email de las variables que elijas

Fecha	Alerta
20/02/2020	Tormentas electricas y lluvia moderada a fuerte
21/02/2020	Viento Maximo 65 Km/h
22/02/2020	Viento Maximo 65 Km/h
25/02/2020	Viento Maximo 65 Km/h
26/02/2020	Viento Maximo 65 Km/h
28/02/2020	Tormentas electricas y lluvia moderada a fuerte



DURANTE (monitoreo de cerca)

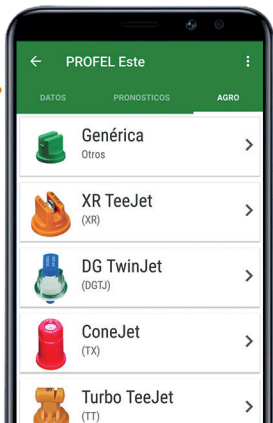


TRABAJE CON EL CLIMA

Conozca las condiciones climáticas para los sectores agrícola & pecuario

CONSULTORÍA ONLINE

Le recomendamos la boquilla ideal al clima



DECIDA CON PRECISIÓN

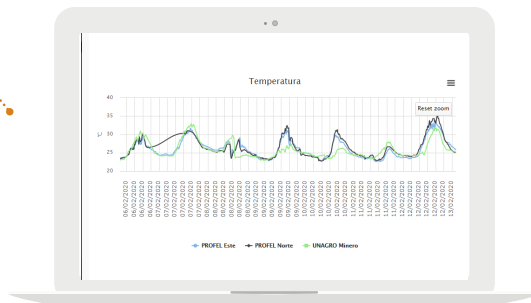
Reciba datos exactos y actuales de sus zona



DESPUÉS (Analice reportes para prevenir)

REPORTES

Obtenga reportes de las diferentes variables de la fecha que desea



GRÁFICOS

Seleccione y compare los datos visualmente



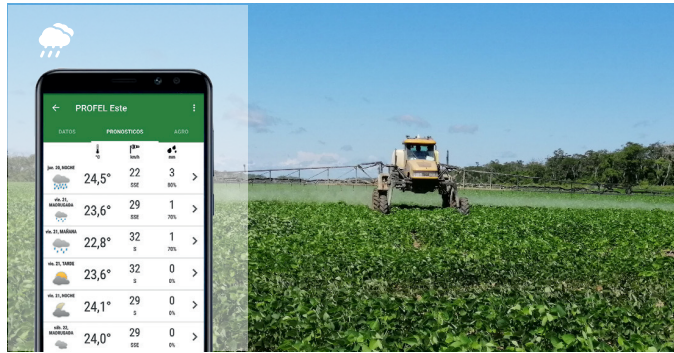
BENEFICIOS

PROFEL CLIMA

Su cultivo conectado para tomar decisiones científicas

EVITE PÉRDIDAS POR LLUVIAS INESPERADAS

Reduzca el número de fumigaciones.



PREDISPOSICIÓN DE ENFERMEDADES

Monitoree plagas para prevenir y reducir costos.
El clima también define las plagas y enfermedades.



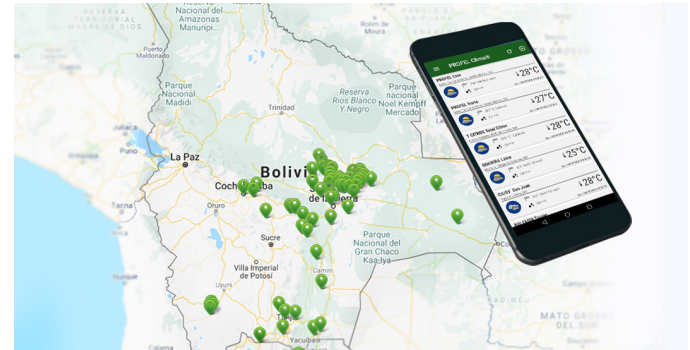
APLIQUE CON EL ÓPTIMO VOLUMEN

Identifica la gota ideal para llegar al objetivo biológico sin pérdida por evaporación o deriva.



ACCESO A LA RED METEOROLÓGICA

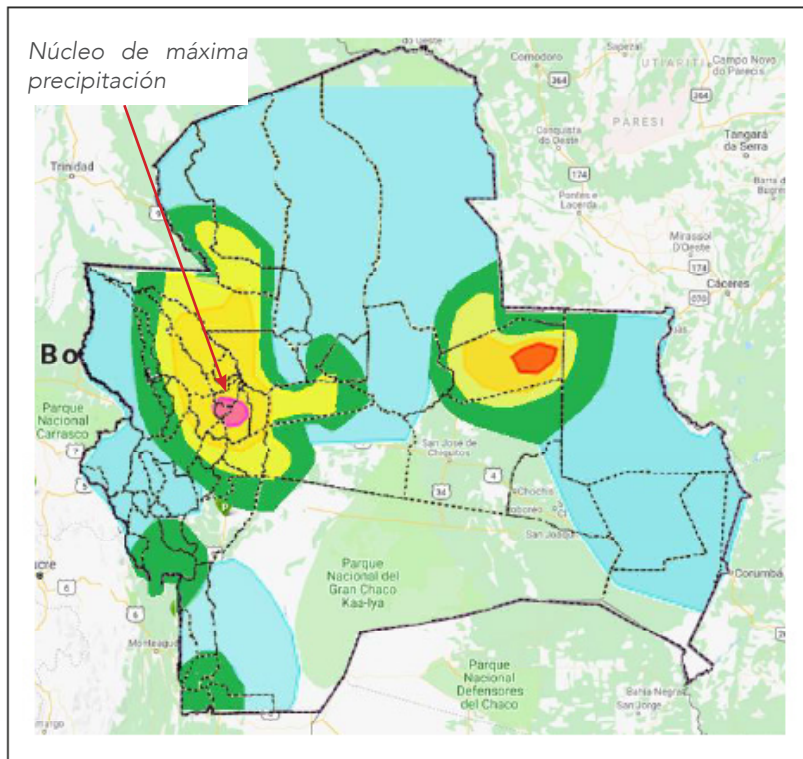
Información global le permite decidir con precisión.



REPORTES E INTERPRETACIÓN

PROFEL CLIMA emitirá cada semana 2 reportes: uno, la evaluación de la semana y el otro el pronóstico para la siguiente semana.

A principios de cada mes se emitirá un reporte con la evaluación mensual.



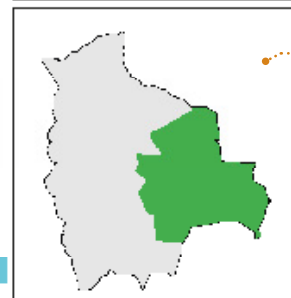
Escala de colores de acumulado de precipitación

HISTÓRICO DE ACUMULADO DE PRECIPITACIÓN (Febrero 2020)

Título del reporte

La distribución de la precipitación en el departamento de Santa Cruz Febrero del 2020. Máxima acumulada del mes 347 mm norte integrado zona de Okinawa y con 309 mm al Noroeste de San José de Chiquitos. Mins Don Mario. El déficit de precipitación se presentó en la zona de la Chiquitanía y al norte noreste de los valles cruceños con montos inferiores a 50mm.

Análisis e interpretación del mapa



Ubicación geográfica del análisis

The logo for Fie ONG features a stylized, multi-colored ribbon (rainbow spectrum) that loops around the word "Fie" in a bold, pink, sans-serif font. The word "ONG" is positioned to the upper right of "Fie" in a smaller, blue, sans-serif font.

Fie ONG

The logo for Banco Fie consists of a stylized, multi-colored ribbon (rainbow spectrum) that loops around the word "Banco Fie" in a bold, blue, sans-serif font. The word "Banco" is in blue and "Fie" is in pink. Below the main text is the slogan "¡eres tú!" in a smaller, blue, sans-serif font.

Banco Fie
¡eres tú!